MODULARIO
F. rig. rend. 497

MINISTERO DELLE FINANZE
DIREZIONE GENERALE DEL CATASTO E DEI SS.TT.EE.
CATASTO EDILIZIO URBANO (RDL 13-4-1939, n. 652)

MOD. BN (CEU)

LIRE 385

Planimetria di u.i.u. in Comune di Castelvetrano via Emilia Lott. Ingrasciotta civ. ....



Dichiarazione di N.C. ☒
Denuncia di variazione ☐

Identificativi catastali
F. 35
n. 345 sub. 24

Compilata dal Arch. Brillo Amedeo
(Titolo, cognome e nome)

Iscritto all'albo de gli Architetti
della provincia di Trapani n. 475

data .... Firma

RISERVATO ALL'UFFICIO
..G. 1999
E01421
RASTER ...

MODULARIO
F. - Catasto - 431

MINISTERO DELLE FINANZE
DIPARTIMENTO DEL TERRITORIO

Mod. **EP/1** CEU

Ufficio Tecnico Erariale di Trapani

ELABORATO PLANIMETRICO

Pag. n. 1 , di 1

Ubicazione e riferimenti catastali dell'immobile

Comune Castelvetrano	C.T. Sez. .... Fgl. 35 Mapp. 345
Via/piazza Emilio Lott. Ingrasciotta n.	C.E.U. Sez. .... Fgl. 35 Mapp. 345
ESTRATTO DI MAPPA scala 1: 2000	Tipo mappale n. 209658 del 13.05.99



RASTER-RA100-R

Riservato all'Ufficio Tecnico Erariale	L'operatore	IL TECNICO
Protocollo E01421		
Sostituisce il mod. EP/1 prot.		
Annullato e sostituito dal mod. EP/1 prot.		firma e timbro

Data presentazione:20/07/1999 - Data: 14/01/2016 - n. T69757 - Richiedente: Telematico

MODULARIO
F. - Catasto - 432

MINISTERO DELLE FINANZE
DIPARTIMENTO DEL TERRITORIO

Mod. EP/2 CEU

Ufficio Tecnico Erariale di Trapani

ELABORATO PLANIMETRICO

Pag. n. 1, di 2

Comune	Sezione	Foglio	Numero	Tipo mappale n.	del
Castelvetrano		35	345	209658	13·05·99

DIMOSTRAZIONE GRAFICA DEI SUBALTERNI ASSEGNATI — scala 1: 500

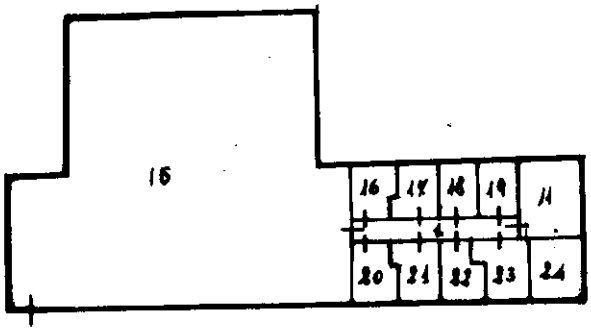

PIANO CANTINATO

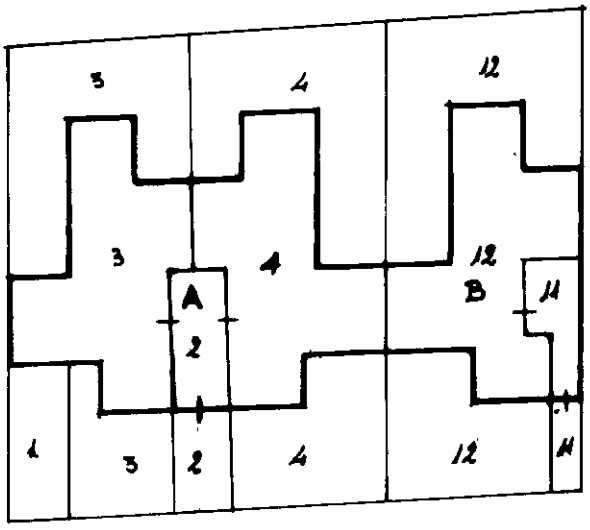

PIANO TERRA

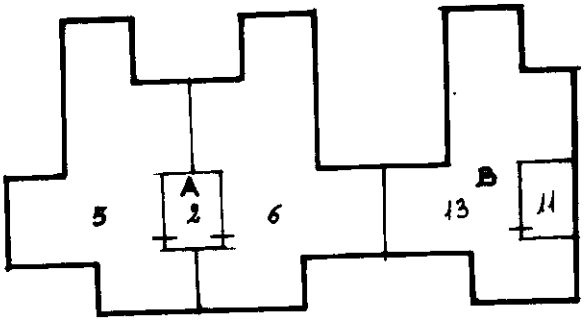

PIANO PRIMO

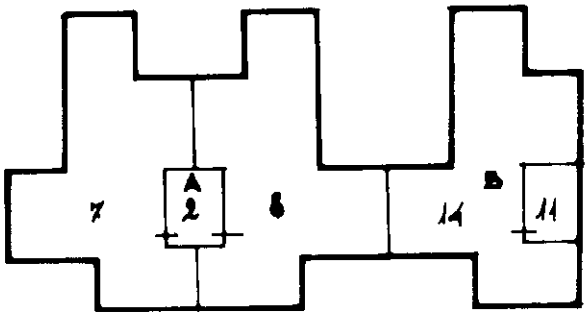

PIANO SECONDO

RASTER-RA700-2

Riservato all'Ufficio Tecnico Erariale	L'operatore	IL TECNICO
Protocollo E0/421		
Sostituisce il presente mod. EP/2 prot.		
Annullato e sostituito dal mod. EP/2 prot.		firma e timbro

Catasto dei Fabbricati - Situazione al 14/01/2016 - Comune di CASTELVETRANO (C286) - < Foglio: 35 - Particella: 345 - Elaborato planimetrico >

Ultima planimetria in atti

Data presentazione:20/07/1999 - Data: 14/01/2016 - n. T69757 - Richiedente: Telematico
Totale schede: 5 - Formato di acquisizione: A4(210x297) - Formato stampa richiesto: A4(210x297) - Fattore di scala non utilizzabile

MODULARIO
F. - Catasto - 432

MINISTERO DELLE FINANZE
DIPARTIMENTO DEL TERRITORIO

Mod. EP/2 CEU

Ufficio Tecnico Erariale di Trapani

ELABORATO PLANIMETRICO

Pag. n. 2, di 2

Comune	Sezione	Foglio	Numero	Tipo mappale n.	del
Castelvetrano		35	345	209658	13.05.99

DIMOSTRAZIONE GRAFICA DEI SUBALTERNI ASSEGNATI scala 1: 500

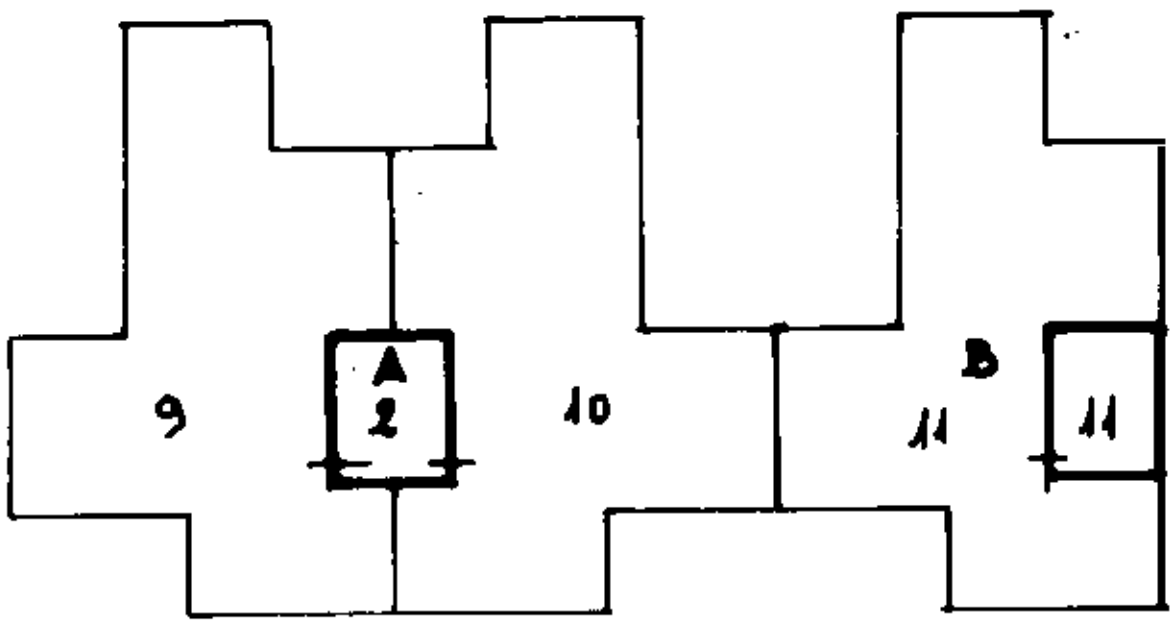

PIANO TERZO

RASTER - RA 100 - 2

Riservato all'Ufficio Tecnico Erariale

Protocollo E01491

Sostituisce il presente mod. EP/2 prot.

Annullato e sostituito dal mod. EP/2 prot.

L'operatore

IL TECNICO

firma e timbro

Roma - Istituto Poligrafico e Zecca dello Stato - P.V.

MODELLO EP/2 CEU

MINISTERO DELLE FINANZE
DIPARTIMENTO DEL TERRITORIO

Ufficio Tecnico Erariale di Trapani

ELABORATO PLANIMETRICO

Pag. n. 1 di 2

ELENCO DEI SUBALTERNI ASSEGNATI

Comune	Foglio	Numero	Tipo mappale n.	del
Castelvetrano	35	345	209658	13.05.99

Numero	Sub.	UBICAZIONE via - piazza	N. civico	piano	scala	int.	DESCRIZIONE
345	1	Via Emilia Lott. Ingrasciotta		S1-T			Bene Comune non censibile Corte [illegible] corridoio cantinato
345	2	Via Emilia Lott. Ingrasciotta		T-1-2-3			Bene Comune ai sub 2-3-4-5-6-7-8 Corte ing. [illegible] - Androne - Vano Scala
345	3	Via Emilia Lott. Ingrasciotta		T			Appartamento
345	4	Via Emilia Lott. Ingrasciotta		T			Appartamento
345	5	Via Emilia Lott. Ingrasciotta		1			Appartamento
345	6	Via Emilia Lott. Ingrasciotta		1			Appartamento
345	7	Via Emilia Lott. Ingrasciotta		2			Appartamento
345	8	Via Emilia Lott. Ingrasciotta		2			Appartamento
345	9	Via Emilia Lott. Ingrasciotta		3			Bene comune ai sub 3-5-7 Terrazzo
345	10	Via Emilia Lott. Ingrasciotta		3			Bene comune ai sub 4-6-8 Terrazzo
345	11	Via Emilia Lott. Ingrasciotta		T-1-2-3			Bene Comune ai sub 12-13-14 Corte ing. [illegible] - Androne - Vano Scala - Terrazzo
345	12	Via Emilia Lott. Ingrasciotta		T			Appartamento
345	13	Via Emilia Lott. Ingrasciotta		1			Appartamento
345	14	Via Emilia Lott. Ingrasciotta		2			Appartamento
345	15	Via Emilia Lott. Ingrasciotta		S1			Autorimessa Collettiva
345	16	Via Emilia Lott. Ingrasciotta		S1			Magazzino
345	17	Via Emilia Lott. Ingrasciotta		S1			Magazzino
345	18	Via Emilia Lott. Ingrasciotta		S1			Magazzino
345	19	Via Emilia Lott. Ingrasciotta		S1			Magazzino
345	20	Via Emilia Lott. Ingrasciotta		S1			Magazzino
345	21	Via Emilia Lott. Ingrasciotta		S1			Magazzino

RASTER-RA 100-2

Riservato all'Ufficio Tecnico Erariale EC1421

Protocollo

Sostituisce il precedente mod. EP/2 prot.

Annullato e sostituito dal mod. EP/2 prot.

Compilatore

IL TECNICO

Timbro e firma

Ultima planimetria in atti

Catasto dei Fabbricati - Situazione al 14/01/2016 - Comune di CASTELVETRANO (C286) - < Foglio: 35 - Particella: 345 - Elaborato planimetrico >

MINISTERO DELLE FINANZE
DIPARTIMENTO DEL TERRITORIO

Ufficio Tecnico Erariale di Trapani

ELABORATO PLANIMETRICO

ELENCO DEI SUBALTERNI ASSEGNATI

Pag. n. 2 di 2

Comune: Castelvetrano — Foglio: 35 — Numero: 345 — Tipo mappale n. 209658 del 13.05.99

Numero	Sub.	UBICAZIONE via - piazza	N. civico	piano	scala	int.	DESCRIZIONE
345	22	Via Emilia Lott. Ingrascotta		S1			Magazzino
345	23	Via Emilia Lott. Ingrascotta		S1			Magazzino
345	24	Via Emilia Lott. Ingrascotta		S1			Magazzino

RASTER - RA100-2

Riservato all'Ufficio Tecnico Erariale
Protocollo F01142
Sostituisce il precedente mod. EP2 prot.
Annullato e sostituito dal mod. EP2 prot.

L'Incaricato

Il Tecnico

Firma e timbro

Ultima planimetria in atti

Ufficio Provinciale di Trapani - Territorio
Servizi Catastali
Comune di: CASTELVETRANO
Elenco Subalterni ACCERTAMENTO DELLA PROPRIETA IMMOBILIARE URBANA

ELENCO DEI SUBALTERNI ASSEGNATI

Comune	Sezione	Foglio	Particella	Tipo mappale	del:
CASTELVETRANO		35	345		

Sub	UBICAZIONE via/piazza	n°civ	Piani	Scala	Int.	DESCRIZIONE
1	VIA EMILIA		S1-T			Partita speciale A
2	VIA EMILIA		T-1 2-3			Partita speciale A
3	VIA EMILIA		T			A02 ABITAZIONI DI TIPO CIVILE
4	VIA EMILIA		T			A02 ABITAZIONI DI TIPO CIVILE
5	VIA EMILIA		1			A02 ABITAZIONI DI TIPO CIVILE
6	VIA EMILIA		1			A02 ABITAZIONI DI TIPO CIVILE
7	VIA EMILIA		2			A02 ABITAZIONI DI TIPO CIVILE
8	VIA EMILIA		2			A02 ABITAZIONI DI TIPO CIVILE
9	VIA EMILIA		3			Partita speciale A
10	VIA EMILIA		3			Partita speciale A
11	VIA EMILIA		T-1 2-3			Partita speciale A
12	VIA EMILIA		T			A02 ABITAZIONI DI TIPO CIVILE
13	VIA EMILIA		1			A02 ABITAZIONI DI TIPO CIVILE
14	VIA EMILIA		2			A02 ABITAZIONI DI TIPO CIVILE
15	VIA EMILIA		S1			C06 STALLE, SCUDERIE, RIMESSE ED AUTORIMESSE
16	VIA EMILIA		S1			C02 MAGAZZINI E LOCALI DI DEPOSITO, CANTINE E SOFFITTE SE NON UNITE ALL'UNITA' IMMOBILIARE ABITATIVA
17	VIA EMILIA		S1			C02 MAGAZZINI E LOCALI DI DEPOSITO, CANTINE E SOFFITTE SE NON UNITE ALL'UNITA' IMMOBILIARE ABITATIVA
18	VIA EMILIA		S1			C02 MAGAZZINI E LOCALI DI DEPOSITO, CANTINE E SOFFITTE SE NON UNITE ALL'UNITA' IMMOBILIARE ABITATIVA
19	VIA EMILIA		S1			C02 MAGAZZINI E LOCALI DI DEPOSITO, CANTINE E SOFFITTE SE NON UNITE ALL'UNITA' IMMOBILIARE ABITATIVA
20	VIA EMILIA		S1			C02 MAGAZZINI E LOCALI DI DEPOSITO, CANTINE E SOFFITTE SE NON UNITE ALL'UNITA' IMMOBILIARE ABITATIVA
21	VIA EMILIA		S1			C02 MAGAZZINI E LOCALI DI DEPOSITO, CANTINE E SOFFITTE SE NON UNITE ALL'UNITA' IMMOBILIARE ABITATIVA
22	VIA EMILIA		S1			C02 MAGAZZINI E LOCALI DI DEPOSITO, CANTINE E SOFFITTE SE NON UNITE ALL'UNITA' IMMOBILIARE ABITATIVA
23	VIA EMILIA		S1			C02 MAGAZZINI E LOCALI DI DEPOSITO, CANTINE E SOFFITTE SE NON UNITE ALL'UNITA' IMMOBILIARE ABITATIVA
24	VIA EMILIA		S1			C02 MAGAZZINI E LOCALI DI DEPOSITO, CANTINE E SOFFITTE SE NON UNITE ALL'UNITA' IMMOBILIARE ABITATIVA

Unità immobiliari n. 24 Tributi erariali: 0,00

Visura telematica

* Codice Fiscale Validato in Anagrafe Tributaria

Direzione Provinciale di Trapani
Ufficio Provinciale - Territorio
Servizi Catastali

Data: 29/06/2016 - Ora: 12.44.10 Segue

Visura n.: T144062 Pag: 1

Visura storica per immobile

Situazione degli atti informatizzati dall'impianto meccanografico al 29/06/2016

Dati della richiesta	**Comune di CASTELVETRANO (Codice: C286)**
	Provincia di TRAPANI
Catasto Fabbricati	**Foglio: 35 Particella: 345 Sub.: 7**

INTESTATI

1	[redacted]	[redacted]	(1) Proprieta` per 1/2 in regime di comunione dei beni con LIMA ROSALIA
2	[redacted]	[redacted]	(1) Proprieta` per 1/2 in regime di comunione dei beni con FONTANA FILIPPO

Unità immobiliare dal 09/11/2015

N.	DATI IDENTIFICATIVI				DATI DI CLASSAMENTO							DATI DERIVANTI DA
	Sezione Urbana	Foglio	Particella	Sub	Zona Cens.	Micro Zona	Categoria	Classe	Consistenza	Superficie Catastale	Rendita	
1		**35**	**345**	**7**			**A/2**	**7**	**7,5 vani**	**Totale: 153 m² Totale escluse aree scoperte**: 145 m²**	**Euro 561,65**	Variazione del 09/11/2015 - Inserimento in visura dei dati di superficie.

Indirizzo	VIA EMILIA piano: 2 edificio: A;
Annotazioni	verifica docfa conferma classamento proposto art.1 comma 3 d.m. 701/94 mod.58 partita 1013769

Situazione dell'unità immobiliare dal 20/05/2003

N.	DATI IDENTIFICATIVI				DATI DI CLASSAMENTO							DATI DERIVANTI DA
	Sezione Urbana	Foglio	Particella	Sub	Zona Cens.	Micro Zona	Categoria	Classe	Consistenza	Superficie Catastale	Rendita	
1		**35**	**345**	**7**			**A/2**	**7**	**7,5 vani**		**Euro 561,65**	VARIAZIONE TOPONOMASTICA del 20/05/2003 protocollo n. 150525 in atti dal 20/05/2003 VARIAZIONE DI TOPONOMASTICA (n. 11783.1/2003)

Indirizzo	, VIA EMILIA piano: 2 edificio: A;
Annotazioni	verifica docfa conferma classamento proposto art.1 comma 3 d.m. 701/94 mod.58 partita 1013769

Visura storica per immobile

Situazione degli atti informatizzati dall'impianto meccanografico al 29/06/2016

Situazione dell'unità immobiliare dal 21/06/2000

N.	DATI IDENTIFICATIVI				DATI DI CLASSAMENTO							DATI DERIVANTI DA
	Sezione Urbana	Foglio	Particella	Sub	Zona Cens.	Micro Zona	Categoria	Classe	Consistenza	Superficie Catastale	Rendita	
1		**35**	**345**	**7**			**A/2**	**7**	**7,5 vani**		**Euro 561,65 L. 1.087.500**	VARIAZIONE NEL CLASSAMENTO del 21/06/2000 protocollo n. 63203 in atti dal 21/06/2000 VARIAZIONE DI CLASSAMENTO (n. 2816.1/2000)

Indirizzo	, VIA EMILIA LOTTIZZAZIONE INGRASCIOTTA piano: 2 edificio: A;
Annotazioni	verifica docfa conferma classamento proposto art.1 comma 3 d.m. 701/94 mod.58 partita 1013769

Situazione dell'unità immobiliare dal 20/07/1999

N.	DATI IDENTIFICATIVI				DATI DI CLASSAMENTO							DATI DERIVANTI DA
	Sezione Urbana	Foglio	Particella	Sub	Zona Cens.	Micro Zona	Categoria	Classe	Consistenza	Superficie Catastale	Rendita	
1		**35**	**345**	**7**			**A/2**	**7**	**7,5 vani**		**L. 1.087.500**	COSTITUZIONE del 20/07/1999 in atti dal 20/07/1999 (n. E01421.1/1999)

Indirizzo	, VIA EMILIA LOTTIZZAZIONE INGRASCIOTTA piano: 2 edificio: A;				
Notifica	-	**Partita**	1013769	**Mod.58**	-
Annotazioni	classamento proposto (D.M. 701/94)				

Situazione degli intestati dal 23/10/2000

N.	DATI ANAGRAFICI	CODICE FISCALE	DIRITTI E ONERI REALI
1	[redacted]	[redacted]	(1) Proprieta` per 1/2 in regime di comunione dei beni con LIMA ROSALIA
2	[redacted]	[redacted]	(1) Proprieta` per 1/2 in regime di comunione dei beni con FONTANA FILIPPO

DATI DERIVANTI DA	ISTRUMENTO (ATTO PUBBLICO) del 23/10/2000 Trascrizione in atti dal 02/11/2000 Repertorio n.: 37012 Rogante: LOMBARDO VINCENZO Sede: CASTELVETRANO Registrazione: Sede: COMPRAVENDITA (n. 14747.1/2000)

Situazione degli intestati dal 20/07/1999

N.	DATI ANAGRAFICI	CODICE FISCALE	DIRITTI E ONERI REALI
1	[redacted]	[redacted]	(1) Proprieta` fino al 23/10/2000

DATI DERIVANTI DA	COSTITUZIONE del 20/07/1999 in atti dal 20/07/1999 Registrazione: (n. E01421.1/1999)

Unità immobiliari n. 1 Tributi erariali: Euro 0,90

Visura storica per immobile

Situazione degli atti informatizzati dall'impianto meccanografico al 29/06/2016

Visura telematica

* Codice Fiscale Validato in Anagrafe Tributaria

** Si intendono escluse le "superfici di balconi, terrazzi e aree scoperte pertinenziali e accessorie, comunicanti o non comunicanti" (cfr. Provvedimento del Direttore dell'Agenzia delle Entrate 29 marzo 2013).

Direzione Provinciale di Trapani
Ufficio Provinciale - Territorio
Servizi Catastali

Visura storica per immobile

Situazione degli atti informatizzati dall'impianto meccanografico al 04/07/2016

Dati della richiesta	**Comune di CASTELVETRANO (Codice: C286)**
	Provincia di TRAPANI
Catasto Fabbricati	**Foglio: 35 Particella: 345 Sub.: 15**

INTESTATI

1	[redacted]	[redacted]	(1) Proprieta` per 1/2
2	[redacted]		(1) Proprieta` per 1/2

Unità immobiliare dal 09/11/2015

N.	DATI IDENTIFICATIVI				DATI DI CLASSAMENTO							DATI DERIVANTI DA
	Sezione Urbana	Foglio	Particella	Sub	Zona Cens.	Micro Zona	Categoria	Classe	Consistenza	Superficie Catastale	Rendita	
1		**35**	**345**	**15**			**C/6**	**3**	**321 m²**	**Totale: 321 m²**	**Euro 580,24**	Variazione del 09/11/2015 - Inserimento in visura dei dati di superficie.

Indirizzo	VIA EMILIA piano: S1;				
Notifica	93756/2001	**Partita**	-	**Mod.58**	-
Annotazioni	verifica classamento rettifica classamento proposto art.1 comma 3 d.m. 701/94 cls eseguito il 28-03-2000 mod.58 partita 1013769				

Situazione dell'unità immobiliare dal 20/05/2003

N.	DATI IDENTIFICATIVI				DATI DI CLASSAMENTO							DATI DERIVANTI DA
	Sezione Urbana	Foglio	Particella	Sub	Zona Cens.	Micro Zona	Categoria	Classe	Consistenza	Superficie Catastale	Rendita	
1		**35**	**345**	**15**			**C/6**	**3**	**321 m²**		**Euro 580,24**	VARIAZIONE TOPONOMASTICA del 20/05/2003 protocollo n. 150533 in atti dal 20/05/2003 VARIAZIONE DI TOPONOMASTICA (n. 11791.1/2003)

Indirizzo	, VIA EMILIA piano: S1;				
Notifica	93756/2001	**Partita**	-	**Mod.58**	-
Annotazioni	verifica classamento rettifica classamento proposto art.1 comma 3 d.m. 701/94 cls eseguito il 28-03-2000 mod.58 partita 1013769				

Visura storica per immobile

Situazione degli atti informatizzati dall'impianto meccanografico al 04/07/2016

Situazione dell'unità immobiliare dal 21/06/2000

N.	DATI IDENTIFICATIVI				DATI DI CLASSAMENTO							DATI DERIVANTI DA
	Sezione Urbana	Foglio	Particella	Sub	Zona Cens.	Micro Zona	Categoria	Classe	Consistenza	Superficie Catastale	Rendita	
1		**35**	**345**	**15**			**C/6**	**3**	**321 m²**		**Euro 580,24 L. 1.123.500**	VARIAZIONE NEL CLASSAMENTO del 21/06/2000 protocollo n. 63215 in atti dal 21/06/2000 VARIAZIONE DI CLASSAMENTO (n. 2818.1/2000)

Indirizzo	, VIA EMILIA LOTTIZZAZIONE INGRASCIOTTA piano: S1;				
Notifica	93756/2001	**Partita**	-	**Mod.58**	-
Annotazioni	verifica classamento rettifica classamento proposto art.1 comma 3 d.m. 701/94 cls eseguito il 28-03-2000 mod.58 partita 1013769				

Situazione dell'unità immobiliare dal 20/07/1999

N.	DATI IDENTIFICATIVI				DATI DI CLASSAMENTO							DATI DERIVANTI DA
	Sezione Urbana	Foglio	Particella	Sub	Zona Cens.	Micro Zona	Categoria	Classe	Consistenza	Superficie Catastale	Rendita	
1		**35**	**345**	**15**			**C/6**	**1**	**321 m²**		**L. 802.500**	COSTITUZIONE del 20/07/1999 in atti dal 20/07/1999 (n. E01421.1/1999)

Indirizzo	, VIA EMILIA LOTTIZZAZIONE INGRASCIOTTA piano: S1;				
Notifica	-	**Partita**	1013769	**Mod.58**	-
Annotazioni	classamento proposto (D.M. 701/94)				

Situazione degli intestati dal 25/03/2008

N.	DATI ANAGRAFICI	CODICE FISCALE	DIRITTI E ONERI REALI
1	[redacted]	[redacted]	(1) Proprieta` per 1/2
2	[redacted]		(1) Proprieta` per 1/2
DATI DERIVANTI DA	del 25/03/2008 protocollo n. TP0103020 Voltura in atti dal 28/04/2008 Repertorio n.: 18455 Rogante: CANCEMI GIOVANNI Sede: CASTELVETRANO Registrazione: Sede: DONAZIONE MOD. UNICO N.6511/08 (n. 5270.1/2008)		

Situazione degli intestati dal 20/07/1999

N.	DATI ANAGRAFICI	CODICE FISCALE	DIRITTI E ONERI REALI
1	[redacted]	[redacted]	(1) Proprieta` fino al 25/03/2008
DATI DERIVANTI DA	COSTITUZIONE del 20/07/1999 in atti dal 20/07/1999 Registrazione: (n. E01421.1/1999)		

Unità immobiliari n. 1 Tributi erariali: Euro 0,90

Visura storica per immobile

Situazione degli atti informatizzati dall'impianto meccanografico al 04/07/2016

Visura telematica

* Codice Fiscale Validato in Anagrafe Tributaria

Direzione Provinciale di Trapani
Ufficio Provinciale - Territorio
Servizi Catastali

Visura storica per immobile

Situazione degli atti informatizzati dall'impianto meccanografico al 28/06/2016

Dati della richiesta	**Comune di CASTELVETRANO (Codice: C286)**
	Provincia di TRAPANI
Catasto Terreni	**Foglio: 35 Particella: 345**

Area di enti urbani e promiscui dal 15/06/1999

N.	DATI IDENTIFICATIVI			DATI CLASSAMENTO						DATI DERIVANTI DA
	Foglio	Particella	Sub	Porz	Qualità Classe	Superficie(m²) ha are ca	Deduz	Reddito Dominicale	Reddito Agrario	
1	**35**	**345**		**-**	**ENTE URBANO**	**10 95**				**TIPO MAPPALE del 15/06/1999 in atti dal 15/06/1999 (n. 1774.1/1999)**
Notifica					**Partita**	1				
Annotazioni				sr						

Situazione dell'Immobile dal 15/06/1999

N.	DATI IDENTIFICATIVI			DATI CLASSAMENTO						DATI DERIVANTI DA
	Foglio	Particella	Sub	Porz	Qualità Classe	Superficie(m²) ha are ca	Deduz	Reddito Dominicale	Reddito Agrario	
1	**35**	**345**		**-**	**VIGNETO 2**	**10 95**		**L. 24.090**	**L. 8.760**	**VARIAZIONE GEOMETRICA del 15/06/1999 in atti dal 15/06/1999 (n. 1774.1/1999)**
Notifica					**Partita**	142653				
Annotazioni				comprende le particelle: 191 , 192 , 193						

Nella variazione sono stati soppressi i seguenti immobili:

- foglio 35 particella 191 - foglio 35 particella 192 - foglio 35 particella 193

L'intestazione alla data della richiesta deriva dai seguenti atti:

Situazione degli intestati dal 15/06/1999

N.	DATI ANAGRAFICI	CODICE FISCALE	DIRITTI E ONERI REALI
1	[redacted]	[redacted]	(1) Proprieta` per 1000/1000 fino al 15/06/1999
DATI DERIVANTI DA	VARIAZIONE GEOMETRICA del 15/06/1999 in atti dal 15/06/1999 Registrazione: (n. 1774.1/1999)		

Visura storica per immobile

Situazione degli atti informatizzati dall'impianto meccanografico al 28/06/2016

Per ulteriori variazioni richiedere le visure storiche dei seguenti immobili variati o soppressi, originari del precedente:
- foglio 35 particella 191
- foglio 35 particella 192
- foglio 35 particella 193

Unità immobiliari n. 1 Tributi erariali: Euro 0,90

Visura telematica

* Codice Fiscale Validato in Anagrafe Tributaria

Direzione Provinciale di Trapani
Ufficio Provinciale - Territorio
Servizi Catastali

Visura storica per immobile

Situazione degli atti informatizzati dall'impianto meccanografico al 28/06/2016

Data: 28/06/2016 - Ora: 18.40.41 Segue

Visura n.: T318694 Pag: 1

Dati della richiesta	**Comune di CASTELVETRANO (Codice: C286)**
	Provincia di TRAPANI
Catasto Terreni	**Foglio: 35 Particella: 192**

Numero di mappa soppresso dal 15/06/1999

N.	DATI IDENTIFICATIVI			DATI CLASSAMENTO						DATI DERIVANTI DA
	Foglio	Particella	Sub	Porz	Qualità Classe	Superficie(m²) ha are ca	Deduz	Reddito Dominicale	Reddito Agrario	
1	**35**	**192**		**-**	**SOPPRESSO**	**00 00**				**VARIAZIONE GEOMETRICA del 15/06/1999 in atti dal 15/06/1999 (n. 1774.1/1999)**
Notifica						**Partita**	0			
Annotazioni				unita alle particelle: 345						

La soppressione ha originato e/o variato i seguenti immobili:

- foglio 35 particella 191 - foglio 35 particella 193 - foglio 35 particella 345

Situazione dell'Immobile dal 04/02/1992

N.	DATI IDENTIFICATIVI			DATI CLASSAMENTO						DATI DERIVANTI DA
	Foglio	Particella	Sub	Porz	Qualità Classe	Superficie(m²) ha are ca	Deduz	Reddito Dominicale	Reddito Agrario	
1	**35**	**192**		**-**	**VIGNETO 2**	**03 65**		**L. 8.030**	**L. 2.920**	**FRAZIONAMENTO in atti dal 04/02/1992 (n. 301.1/1980)**
Notifica						**Partita**	21231			

Sono stati inoltre variati i seguenti immobili:

- foglio 35 particella 93 - foglio 35 particella 154 - foglio 35 particella 155 - foglio 35 particella 156 - foglio 35 particella 157 - foglio 35 particella 158 - foglio 35 particella 159 - foglio 35 particella 160 - foglio 35 particella 161 - foglio 35 particella 162 - foglio 35 particella 163 - foglio 35 particella 164 - foglio 35 particella 165 - foglio 35 particella 166 - foglio 35 particella 167 - foglio 35 particella 168 - foglio 35 particella 169 - foglio 35 particella 170 - foglio 35 particella 171 - foglio 35 particella 172 - foglio 35 particella 173 - foglio 35 particella 174 - foglio 35 particella 175 - foglio 35 particella 176 - foglio 35 particella 177 - foglio 35 particella 178 - foglio 35 particella 179 - foglio 35 particella 180 - foglio 35 particella 181 - foglio 35 particella 182 - foglio 35 particella 183 - foglio 35 particella 184 - foglio 35 particella 185 - foglio 35 particella 186 - foglio 35 particella 187 - foglio 35 particella 188 - foglio 35 particella 189 - foglio 35 particella 190 - foglio 35 particella 191 - foglio 35 particella 193 - foglio 35 particella 194 - foglio 35 particella 195 - foglio 35 particella 196 - foglio 35 particella 197 - foglio 35 particella 198 - foglio 35 particella 199 - foglio 35 particella 200 - foglio 35 particella 201 - foglio 35 particella 202 - foglio 35 particella 203 - foglio 35 particella 204 - foglio 35 particella 205 - foglio 35 particella 206 - foglio 35 particella 207 - foglio 35 particella 208 - foglio 35 particella 209 - foglio 35 particella 210 - foglio 35 particella 211 - foglio 35 particella 212 - foglio 35 particella 213 - foglio 35 particella 214 - foglio 35 particella 215 - foglio 35 particella 216 - foglio 35 particella 217 - foglio 35 particella 218 - foglio 35 particella 219 - foglio 35 particella 220 - foglio 35 particella 221 - foglio 35 particella 222 - foglio 35 particella 223 - foglio 35 particella 224 - foglio 35 particella 225 - foglio 35 particella 226 - foglio 35 particella 227 - foglio 35 particella 228 - foglio 35 particella 229 - foglio 35 particella 230 - foglio 35 particella 231 - foglio 35 particella 232 - foglio 35 particella 233 - foglio 35 particella 234 - foglio 35 particella 235 - foglio 35 particella 236 - foglio 35 particella 237 - foglio 35 particella 238 - foglio 35 particella 239 - foglio 35 particella 240 - foglio 35 particella 241 - foglio 35 particella 242 - foglio 35 particella 243 - foglio 35 particella 244 - foglio 35 particella 245 - foglio 35 particella 246

Visura storica per immobile

Situazione degli atti informatizzati dall'impianto meccanografico al 28/06/2016

Situazione degli intestati dal 15/01/1997

N.	DATI ANAGRAFICI	CODICE FISCALE	DIRITTI E ONERI REALI
1	[redacted]	[redacted]	(1) Proprieta` per 1000/1000 fino al 15/06/1999
DATI DERIVANTI DA	ISTRUMENTO (ATTO PUBBLICO) del 15/01/1997 Voltura in atti dal 11/11/1998 Repertorio n.: 24971 Rogante: LOMBARDO VINCENZO Sede: CASTELVETRANO Registrazione: (n. 1991.1/1997)		

Situazione degli intestati dal 29/01/1981

N.	DATI ANAGRAFICI	CODICE FISCALE	DIRITTI E ONERI REALI
1	[redacted]	[redacted]	fino al 15/01/1997
DATI DERIVANTI DA	ISTRUMENTO (ATTO PUBBLICO) del 29/01/1981 Voltura in atti dal 04/02/1992 Repertorio n.: 20371 Rogante: BARRACCO G Sede: CASTELVETRANO Registrazione: Sede: CASTELVETRANO Volume: 178 n: 747 del 28/02/1981 (n. 3787.1/1981)		

Situazione degli intestati dal 04/02/1992

N.	DATI ANAGRAFICI	CODICE FISCALE	DIRITTI E ONERI REALI
1	[redacted]		PER I PROPRI DIRITTI fino al 29/01/1981
2	[redacted]		PROPRIETARIO PER 1/4 E USUF PARZ fino al 29/01/1981
3	[redacted] E		(1) Proprieta` per 2/4 fino al 29/01/1981
4	[redacted]	[redacted]	Comproprietario per 1/4 fino al 29/01/1981
DATI DERIVANTI DA	Frazionamento in atti dal 04/02/1992)		

Situazione dell'immobile che ha originato il precedente dal 04/02/1992

N.	DATI IDENTIFICATIVI			DATI CLASSAMENTO							DATI DERIVANTI DA
	Foglio	Particella	Sub	Porz	Qualità Classe	Superficie(m²) ha are ca	Deduz	Reddito Dominicale	Reddito Agrario		
1	**35**	**93**		**-**	**VIGNETO 2**	**6 68 40**		**L. 1.470.480**	**L. 534.720**		**FRAZIONAMENTO in atti dal 04/02/1992 (n. 101.1/1978)**
Notifica					**Partita**	21231					

Sono stati inoltre variati i seguenti immobili:

- foglio 35 particella 152

Situazione dell'Immobile dall'impianto meccanografico

N.	DATI IDENTIFICATIVI			DATI CLASSAMENTO							DATI DERIVANTI DA
	Foglio	Particella	Sub	Porz	Qualità Classe	Superficie(m²) ha are ca	Deduz	Reddito Dominicale	Reddito Agrario		
1	**35**	**93**		**-**	**VIGNETO 2**	**11 78 40**		**L. 2.592.480**	**L. 942.720**		**Impianto meccanografico del 02/06/1977**

Visura storica per immobile

Situazione degli atti informatizzati dall'impianto meccanografico al 28/06/2016

Notifica		**Partita**	21231		

L'intestazione alla data della richiesta deriva dai seguenti atti:

Situazione degli intestati dal 28/11/1978

N.	DATI ANAGRAFICI	CODICE FISCALE	DIRITTI E ONERI REALI
1	[redacted]	[redacted]	(1) Proprieta` per 1000/1000 fino al 01/01/1994
DATI DERIVANTI DA	ISTRUMENTO (ATTO PUBBLICO) del 28/11/1978 Voltura in atti dal 04/02/1992 Repertorio n.: 17215 Rogante: G BARRACCO Sede: CASTELVETRANO Registrazione: Sede: CASTELVETRANO Volume: 168 n: 3296 del 15/12/1978 (n. 215.1/1979)		

Situazione degli intestati dall'impianto meccanografico

N.	DATI ANAGRAFICI	CODICE FISCALE	DIRITTI E ONERI REALI
1	[redacted]		PER I PROPRI DIRITTI fino al 28/11/1978
2	[redacted]		PROPRIETARIO PER 1/4 E USUF PARZ fino al 28/11/1978
3	[redacted]	[redacted]	Comproprietario per 1/4 fino al 28/11/1978
4	[redacted]		(1) Proprieta` per 2/4 fino al 28/11/1978
DATI DERIVANTI DA	Impianto meccanografico del 02/06/1977		

Unità immobiliari n. 1 Tributi erariali: Euro 0,90

Visura telematica

* Codice Fiscale Validato in Anagrafe Tributaria